






LEGENDA :

Položka	Staničení v km (cca)	Popis položky	Pozn
1b		Rozhrnutí hromady zeminy (cca 7 m2, H = cca 3 m) do plochy 1a (cca 20 m3)	
7a		Odvoz hromady zeminy cca 15 m3	
7b		Odvoz hromady zeminy cca 11 x 8 m, H = 2 m (cca 150 m3)	
7c		Odvoz hromady zeminy cca 17 x 14 m, H = 1 m (cca 200 m3)	
7d		Odvoz hromady zeminy cca 2 x 2 m, H = 1.5 m (cca 3 m3)	
9b	34.936	Úprava svahu PB hráze na ploše cca 20 m2	Pravý břeh
10		Obnovení provozní komunikace (řešeno jiným investorem samostatnou dokumentací)	Pravý břeh
16	35.253		Pravý břeh
21a	35.415	Oprava prav. břehu u limnigrafu, celkem cca 25 m2	Pravý břeh
21b	35.415	Srovnání plochy berny (cca 30 m2), materiál bude použit na opravu břehů	Pravý břeh
35	36.484	Obnovení kamenné dlažby do betonu bude řešeno v rámci opravy mostu	Pravý břeh
39	36.897	Doplnění PB sjezdu na bermu, plocha 12 x 4 m, tl. 0.10 m	Pravý břeh
42	36.850	Oprava opevnění PB výusti, cca 1.50 x 5.00 m, kam. dlažba do betonu	Pravý břeh
43	37.427	Obnovení kamenné dlažby do betonu	Pravý břeh
44	37.005	Odtěžení štěrkových nánosů ze dna toku na ploše 10 x 4 m, tl. 0.30 m	Pravý břeh
45	37.015	Oprava horní části LB patky na délce cca 10 m (kam. dlažba)	Levý břeh
51	37.740	Odvoz zeminy, cca 25 m3	Pravý břeh
53	37.800	Oprava břehu (odkopání a odvoz materiálu, svahování), plocha cca 10 x 8 m	Levý břeh
55	37.895	Oprava svahu sjezdu (přerovnění, svahování), plocha cca 400 m2	Pravý břeh
57	38.175	Oprava horní části patky (kam. dlažba) na dl. cca 10 m, cca 10 m2	Levý břeh
62	38.573	Oprava výústění : cca 10 m2 kamenné rovnaniny u výústního objektu	Pravý břeh
63	38.817	Oprava výústění Velké (Jaktařky) : cca 10 m2 kamenné rovnaniny	Pravý břeh



LEGENDA STAVBY :

-  PŘÍJEZD NA STAVENIŠTĚ
-  SJEZDY DO TOKU
-  OBRYŠ POLOŽEK POV. ŠKOD ODSTRANOVANÝCH V RÁMCI PŘEDMĚTNÉ DOKUMENTACE
-  OBRYŠ POV. ŠKOD ŘEŠENÝCH SAMOSTATNOU DOKUMENTACÍ

REVIZE Č.	DATUM	ZMĚNA	ČÍSLO SOUPRAVY:

SOUŘADNICOVÝ SYSTÉM : JTSK
VÝŠKOVÝ SYSTÉM : BpV
KATASTRÁLNÍ ÚZEMÍ : MALÉ HOŠTICE, OPAVA PŘEDMĚSTÍ, KATEŘINKY

LINEPLAN s.r.o.

28. října 2663/150, 702 00, Ostrava-Moravská Ostrava

tel.: +420 597 578 449

fax: +420 597 579 047

GSM: +420 603 534 547

e-mail: marek.bohac@lineplan.cz

OBJEDNATEL		Povodí Odry, státní podnik			
ODPOVĚDNÝ PROJ. OBJ., PS		NAVRHL, VYPRACOVAL		KONTROLOVAL	
ING. MAREK BOHÁČ		ING. MAREK BOHÁČ		-	
KRAJ : MORAVSKOSLEZSKÝ		POVĚŘENÝ OÚ : Mag. Města OPAVY		OBEČ : OPAVA	
AKCE				STUPĚŇ PD	PROJEKT (PŠ 2024)
VT OPAVA KM 33.600 - 39.000, ODSTRANĚNÍ PŠ 09/2024 (Č. STAVBY: 8797)				DATUM	12/2025
				ARCH. ČÍSLO	07/25/03 - A - 06
				POČ. FORMÁTŮ	6.5 x A4
				MĚŘÍTKO	1 : 1 000
NÁZEV PŘÍLOHY				Č. PŘÍLOHY	
KOORD. A KATASTRÁLNÍ SITUACE, 1. DÍL				C.2	